

Zalaszentgrót Város Önkormányzata Képviselő-testületének 16/2024. (XI. 29.) önkormányzati rendelete

a helyi jelentőségű természeti terület védetté nyilvánításáról

Zalaszentgrót Város Önkormányzata Képviselő-testülete az Alaptörvény 32. cikk (1) bekezdés a) pontjában és a természet védelméről szóló 1996. évi LIII. törvény 24. § (1) bekezdésének b) pontjában, valamint a 36. § (1) bekezdésében kapott felhatalmazás alapján, a természet védelméről szóló 1996. évi LIII. törvény 62. § (2) bekezdésében és a Magyarország helyi önkormányzatairól szóló 2011. évi CLXXXIX. törvény 13. § (1) bekezdés 11. pontjában meghatározott feladatkörében eljárva a természeti örökség és a biológiai sokféleség védelme érdekében a következőket rendeli el:

1. §

Zalaszentgrót Város Önkormányzata Képviselő-testülete helyi jelentőségű védett természeti területté nyilvánítja az alábbi természetvédelmi területeket:

1. Batthyány-kastély parkja
2. Zala-völgy
3. Tölgy fásor
4. Bagó-völgy I.
5. Bagó-völgy II.
6. Felső-Aranyod I.
7. Felső-Aranyod II.
8. Csernak I.
9. Aszó-tető
10. Som-tető
11. Varga-domb
12. Büggös
13. Koppány-hegy
14. Látó-hegy
15. Szíj-völgy I.
16. Szíj-völgy II.
17. Rátka-hegy
18. Bujtor-domb I.
19. Bujtor-domb II.
20. Huszonya I.
21. Huszonya II.

2. §

A terület természetvédelmi kezelési feladatait a terület mindenkori tulajdonosa köteles elvégezni.

3. §

(1) Helyi jelentőségű természetvédelmi terület a Batthyány-kastély parkja.

(2) A védetté nyilvánítás célja a park területén található a jelenlegi természetközeli állapotok fenntartása, az ott lévő természeti és zoológiai értékek megőrzése.

(3) Az érintett terület jellegét, kiterjedését, a védetté nyilvánítás indokát, természetvédelmi célját, a helyrajzi számait, a védett területen lévő természetes, illetve természetközeli növénytársulásokat és azokon, mint élőhelyeken élő állatvilágot, valamint a természetvédelmi kezelési tervét az 1. melléklet tartalmazza.

4. §

(1) Helyi jelentőségű természetvédelmi terület a Zala-völgy.

(2) A védetté nyilvánítás célja a területen található, jelenlegi természetközeli állapotok fenntartása, az ott lévő védett növény- és állatfajok védelme.

(3) Az érintett terület jellegét, kiterjedését, a védetté nyilvánítás indokát, természetvédelmi célját, a helyrajzi számait, a védett területen lévő természetes, illetve természetközeli növénytársulásokat és azokon, mint élőhelyeken élő állatvilágot, valamint a természetvédelmi kezelési tervét a 2. melléklet tartalmazza.

5. §

(1) Helyi jelentőségű természetvédelmi terület a Tölgy-fasor.

(2) A védetté nyilvánítás célja, az idős, tájképileg meghatározó és szabadon álló tölgyek megóvása.

(3) Az érintett terület jellegét, kiterjedését, a védetté nyilvánítás indokát, természetvédelmi célját, a helyrajzi számait, valamint a tölgy-fasor védelmére vonatkozó természetvédelmi kezelési tervét a 3. melléklet tartalmazza.

6. §

(1) Helyi jelentőségű természetvédelmi terület a Bagó-völgy I.

(2) A védetté nyilvánítás célja a területen lévő védett növény- és állatfajok, a tájban ritka cserje védelme.

(3) Az érintett terület jellegét, kiterjedését, a védetté nyilvánítás indokát, természetvédelmi célját, a helyrajzi számait, a védett területen lévő természetes, illetve természetközeli növénytársulásokat és azokon, mint élőhelyeken élő állatvilágot, valamint a természetvédelmi kezelési tervét a 4. melléklet tartalmazza.

7. §

(1) Helyi jelentőségű természetvédelmi terület a Bagó-völgy II.

(2) A védetté nyilvánítás célja a területen lévő védett és ritka növényfajok védelme.

(3) Az érintett terület jellegét, kiterjedését, a védetté nyilvánítás indokát, természetvédelmi célját, a helyrajzi számait, a védett területen lévő természetes, illetve természetközeli növénytársulásokat és azokon, mint élőhelyeken élő állatvilágot, valamint a természetvédelmi kezelési tervét az 5. melléklet tartalmazza.

8. §

(1) Helyi jelentőségű természetvédelmi terület a Felső-Aranyod I.

(2) A védetté nyilvánítás célja a területen lévő növényfajok védelme.

(3) Az érintett terület jellegét, kiterjedését, a védetté nyilvánítás indokát, természetvédelmi célját, a helyrajzi számait, a védett területen lévő természetes, illetve természetközeli növénytársulásokat és azokon, mint élőhelyeken élő állatvilágot, valamint a természetvédelmi kezelési tervét a 6. melléklet tartalmazza.

9. §

(1) Helyi jelentőségű természetvédelmi terület a Felső-Aranyod II.

(2) A védetté nyilvánítás célja a területen lévő növényfaj, a leánykökörccsin megóvása.

(3) Az érintett terület jellegét, kiterjedését, a védetté nyilvánítás indokát, természetvédelmi célját, a helyrajzi számait, a védett területen lévő természetes, illetve természetközeli növénytársulásokat és azokon, mint élőhelyeken élő állatvilágot, valamint a természetvédelmi kezelési tervét a 7. melléklet tartalmazza.

10. §

(1) Helyi jelentőségű természetvédelmi terület a Csernak I.

(2) A védetté nyilvánítás célja a területen lévő védett- és fokozottan védett növényfajok és rovarok védelme.

(3) Az érintett terület jellegét, kiterjedését, a védetté nyilvánítás indokát, természetvédelmi célját, a helyrajzi számait, a védett területen lévő természetes, illetve természetközeli növénytársulásokat és azokon, mint élőhelyeken élő állatvilágot, valamint a természetvédelmi kezelési tervét a 8. melléklet tartalmazza.

11. §

(1) Helyi jelentőségű természetvédelmi terület az Aszó-tető.

(2) A védetté nyilvánítás célja a területen lévő fajgazdag, jó természetességű szálkaperjés sztyeprét, a védett- és fokozottan védett növényfajok védelme.

(3) Az érintett terület jellegét, kiterjedését, a védetté nyilvánítás indokát, természetvédelmi célját, a helyrajzi számait, a védett területen lévő természetes, illetve természetközeli növénytársulásokat és azokon, mint élőhelyeken élő állatvilágot, valamint a természetvédelmi kezelési tervét a 9. melléklet tartalmazza.

12. §

(1) Helyi jelentőségű természetvédelmi terület a Som-tető.

(2) A védetté nyilvánítás célja a területen lévő védett- és fokozottan védett növényfajok védelme.

(3) Az érintett terület jellegét, kiterjedését, a védetté nyilvánítás indokát, természetvédelmi célját, a helyrajzi számait, a védett területen lévő természetes, illetve természetközeli növénytársulásokat és azokon, mint élőhelyeken élő állatvilágot, valamint a természetvédelmi kezelési tervét a 10. melléklet tartalmazza.

13. §

- (1) Helyi jelentőségű természetvédelmi terület a Varga-domb.
- (2) A védetté nyilvánítás célja a területen lévő védett- és fokozottan védett növény- és állatfajok védelme.
- (3) Az érintett terület jellegét, kiterjedését, a védetté nyilvánítás indokát, természetvédelmi célját, a helyrajzi számait, a védett területen lévő természetes, illetve természetközeli növénytársulásokat és azokon, mint élőhelyeken élő állatvilágot, valamint a természetvédelmi kezelési tervét a 11. melléklet tartalmazza.

14. §

- (1) Helyi jelentőségű természetvédelmi terület a Büggös.
- (2) A védetté nyilvánítás célja a területen fennmaradt fajgazdag „ősi” sztyeprét védett-és fokozottan védett növényfajainak védelme.
- (3) Az érintett terület jellegét, kiterjedését, a védetté nyilvánítás indokát, természetvédelmi célját, a helyrajzi számait, a védett területen lévő természetes, illetve természetközeli növénytársulásokat és azokon, mint élőhelyeken élő állatvilágot, valamint a természetvédelmi kezelési tervét a 12. melléklet tartalmazza.

15. §

- (1) Helyi jelentőségű természetvédelmi terület a Koppány-hegy.
- (2) A védetté nyilvánítás célja a területen fennmaradt sztyeprét védett növényfajainak védelme.
- (3) Az érintett terület jellegét, kiterjedését, a védetté nyilvánítás indokát, természetvédelmi célját, a helyrajzi számait, a védett területen lévő természetes, illetve természetközeli növénytársulásokat és azokon, mint élőhelyeken élő állatvilágot, valamint a természetvédelmi kezelési tervét a 13. melléklet tartalmazza.

16. §

- (1) Helyi jelentőségű természetvédelmi terület a Látó-hegy.
- (2) A védetté nyilvánítás célja a területen fennmaradt sztyeprét védett növényfajainak védelme.
- (3) Az érintett terület jellegét, kiterjedését, a védetté nyilvánítás indokát, természetvédelmi célját, a helyrajzi számait, a védett területen lévő természetes, illetve természetközeli növénytársulásokat és azokon, mint élőhelyeken élő állatvilágot, valamint a természetvédelmi kezelési tervét a 14. melléklet tartalmazza.

17. §

- (1) Helyi jelentőségű természetvédelmi terület a Szíj-völgy I.
- (2) A védetté nyilvánítás célja a területen fennmaradt fajgazdag kaszálórét és védett növényfajok védelme.

(3) Az érintett terület jellegét, kiterjedését, a védetté nyilvánítás indokát, természetvédelmi célját, a helyrajzi számait, a védett területen lévő természetes, illetve természetközeli növénytársulásokat és azokon, mint élőhelyeken élő állatvilágot, valamint a természetvédelmi kezelési tervét a 15. melléklet tartalmazza.

18. §

(1) Helyi jelentőségű természetvédelmi terület a Szíj-völgy II.

(2) A védetté nyilvánítás célja a területen fennmaradt fajgazdag kaszálórét és védett növényfajok védelme.

(3) Az érintett terület jellegét, kiterjedését, a védetté nyilvánítás indokát, természetvédelmi célját, a helyrajzi számait, a védett területen lévő természetes, illetve természetközeli növénytársulásokat és azokon, mint élőhelyeken élő állatvilágot, valamint a természetvédelmi kezelési tervét a 16. melléklet tartalmazza.

19. §

(1) Helyi jelentőségű természetvédelmi terület a Rátka-hegy.

(2) A védetté nyilvánítás célja a területen fennmaradt fajgazdag kaszálórét védett növény- és állatfajok védelme.

(3) Az érintett terület jellegét, kiterjedését, a védetté nyilvánítás indokát, természetvédelmi célját, a helyrajzi számait, a védett területen lévő természetes, illetve természetközeli növénytársulásokat és azokon, mint élőhelyeken élő állatvilágot, valamint a természetvédelmi kezelési tervét a 17. melléklet tartalmazza.

20. §

(1) Helyi jelentőségű természetvédelmi terület a Bujtor-domb I.

(2) A védetté nyilvánítás célja a területen fennmaradt fajgazdag sztyeprét, üde kaszáló, sztyepecserjés, extenzív idős gyümölcsös, erdőfoltok, védett növényfajok és rovarok védelme.

(3) Az érintett terület jellegét, kiterjedését, a védetté nyilvánítás indokát, természetvédelmi célját, a helyrajzi számait, a védett területen lévő természetes, illetve természetközeli növénytársulásokat és azokon, mint élőhelyeken élő állatvilágot, valamint a természetvédelmi kezelési tervét a 18. melléklet tartalmazza.

21. §

(1) Helyi jelentőségű természetvédelmi terület a Bujtor-domb II.

(2) A védetté nyilvánítás célja a területen fennmaradt fajgazdag sztyeprét, üde kaszáló, sztyepecserjés, extenzív idős gyümölcsös, erdőfoltok, védett növényfajok és rovarok védelme.

(3) Az érintett terület jellegét, kiterjedését, a védetté nyilvánítás indokát, természetvédelmi célját, a helyrajzi számait, a védett területen lévő természetes, illetve természetközeli növénytársulásokat és azokon, mint élőhelyeken élő állatvilágot, valamint a természetvédelmi kezelési tervét a 19. melléklet tartalmazza.

22. §

(1) Helyi jelentőségű természetvédelmi terület a Huszonya I.

(2) A védetté nyilvánítás célja a területen fennmaradt fajgazdag sztyeprét, sztyepecserjés, védett- és fokozottan védett növényfajok és rovarok védelme.

(3) Az érintett terület jellegét, kiterjedését, a védetté nyilvánítás indokát, természetvédelmi célját, a helyrajzi számait, a védett területen lévő természetes, illetve természetközeli növénytársulásokat és azokon, mint élőhelyeken élő állatvilágot, valamint a természetvédelmi kezelési tervét a 20. melléklet tartalmazza.

23. §

(1) Helyi jelentőségű természetvédelmi terület a Huszonya II.

(2) A védetté nyilvánítás célja a területen fennmaradt fajgazdag sztyeprét, sztyepecserjés, védett- és fokozottan védett növényfajok és rovarok védelme.


(3) Az érintett terület jellegét, kiterjedését, a védetté nyilvánítás indokát, természetvédelmi célját, a helyrajzi számait, a védett területen lévő természetes, illetve természetközeli növénytársulásokat és azokon, mint élőhelyeken élő állatvilágot, valamint a természetvédelmi kezelési tervét a 21. melléklet tartalmazza.

24. §

Ez a rendelet a kihirdetését követő napon lép hatályba.


Baracska József
polgármester





Dr. Simon Beáta
jegyző



A rendelet 2024. november 29. napján kihirdetésre került.




Dr. Simon Beáta
jegyző

Általános indokolás

A Zala Vármegyei Kormányhivatal a ZA/030/597-71/2024. iktatószámú szakmai segítségnyújtás szerint a Közigazgatási és Területfejlesztési Minisztérium Területi Közigazgatásért Felelős Államtitkára KTM-TKF-1/308/2/2024. számon kiadott, a fővárosi és vármegyei kormányhivataloknak a helyi önkormányzatok törvényességi felügyeletével kapcsolatos 2024. évi ellenőrzési munkatervében elrendelte a helyi önkormányzatok által a helyi jelentőségű védett természeti terület jogi szabályozását tartalmazó rendeleteinek vizsgálatát, a természet védelméről szóló 1996. évi LIII. törvény (a továbbiakban: Tvt.) rendelkezéseire figyelemmel. A Közigazgatási és Területfejlesztési Minisztérium a céllenőrzésbe bevonta a szakmai szempontokat képviselő Agrárminisztériumot is.

Zalaszentgrót város vonatkozásában a védetté nyilvánítás nem önálló, kifejezetten és kizárólagosan helyi jelentőségű védett természeti terület létesítésére irányuló rendelettel, hanem a településképvédelmi rendelet keretében, annak részeként történt, ezért javasolt, hogy a helyi jelentőségű védett természeti területekre vonatkozó normát lehetőség szerint önálló önkormányzati rendeletben szabályozni.

Zalaszentgrót Város Önkormányzata elkészítette Zalaszentgrót Város helyi természetvédelmi területeihez a Természetvédelmi Kezelési Tervet, mellyen szemben a Balaton-felvidéki Nemzeti Park Igazgatósága egyet értett, az ellen kifogást nem emelt. A kezelési terv alapján elkészült a helyi jelentőségű természeti terület védetté nyilvánításáról szóló önkormányzati rendelet.

Részletes indokolás

Az 1. §-hoz

A rendelet meghatározza a helyi védett természeti területeket.

A 2. §-hoz

A rendelet rögzíti, hogy a védett területeket érintő kezelési feladatokat az ingatlan mindenkori tulajdonosa köteles ellátni.

A 3–23. §-hoz

A rendelet meghatározza az egyes helyi védett természeti területek esetében a védelemmel elérni kívánt célt. Az egyes védett területekre vonatkozó, a kezelési tervben meghatározott, az érintett terület jellege, kiterjedése, a védetté nyilvánítás indoka, természetvédelmi célja, a helyrajzi számai, a védett területen lévő természetes, illetve természetközeli növénytársulások és azokon, mint élőhelyeken élő állatvilág külön mellékletben kerülnek rögzítésre.

A 24. §-hoz

A rendelet hatályba lépéséről rendelkezik.

A helyi jelentőségű természeti terület védetté nyilvánításáról szóló 16/2024. (XI.29.) önkormányzati rendelethez

A Batthyány-kastély parkja helyi természetvédelmi terület természeti értékei

Helyi védett terület a város belterületén a Zala-völgy mellett álló Batthyány-kastély parkja. A terület védettségét Zala Megye Tanácsának Közlönye XV. évf. 3. számában (1974.február 15.) megjelent 14/1974. VB. határozata mondta ki.

ZALA MEGYE TANÁCSÁNAK KÖZLÖNYE, XV. évf. 3. szám. 1974. febr. 15.

M á s o l a t .

14/1974. VB. sz. határozat.

Természeti objektumok védetté nyilvánítása.

a./ A végrehajtó bizottság a 12/1971./IV.1./Korm.sz.rendeletnek a 29/1972./X.4./MT.sz.rendelettel módosított 4. §-ában biztosított jogkörében

- Letenye nagyközség belterületén fekvő 1463/a és 1669/c hrsz.alatti 5,6 ha területű, a nagyközségi kulturothton, valamint a Kenyeres Julia Általános Iskola és Gimnázium parkját képező, a Magyar Állam tulajdonában és a Letenyei Nagyközségi Közsé Tanács kezelésében lévő ingatlant, ✓

- Zalasszentgrót nagyközség belterületén fekvő 247, 248/a, 248/b és 249 hrsz.alatti 4,28 ha területű, a zalasszentgróti kiegészítő iskola és nevelőotthon parkját képező, a Magyar Állam tulajdonában és a Művelődésügyi Minisztérium kezelésében lévő ingatlant, ✓

Az 1974-es évi védettségi határozat

A védettség a belterületi 247, 248/a, 248/b és 249. helyrajzi számú ingatlanokra vonatkozott.

A terület a Tardy János által szerkesztett, 1996-ban megjelent Magyarországi települések védett természeti értékei c. könyvben is szerepel, a Zala megyei értékleltárban a 85. számmal. A fásszárúak felsorolása mellett egy fotót és térképet is tartalmaz a bejegyzés: a kastély látható a platánokkal.

A több, mint 200 éves park értékét döntő mértékben a dendrológiai értékek jelentik: a hatalmas famatuzsálemek között az őshonos fákat a hegyi juhar (*Acer pseudoplatanus*) és a kocsányos, vagy mocsártölgy (*Quercus cerris*) színváltozatai, mezei juhar (*Acer campetre*), magas kőris (*Fraxinus excelsior*), kislevelű hárs (*Tilia cordata*), mezei szil (*Ulmus minor*), dió (*Juglans regia*), nyír (*Betula pendula*), gyertyán (*Carpinus betulus*), éger (*Alnus glutinosa*), tiszafa (*Taxus baccata*) képviselik.

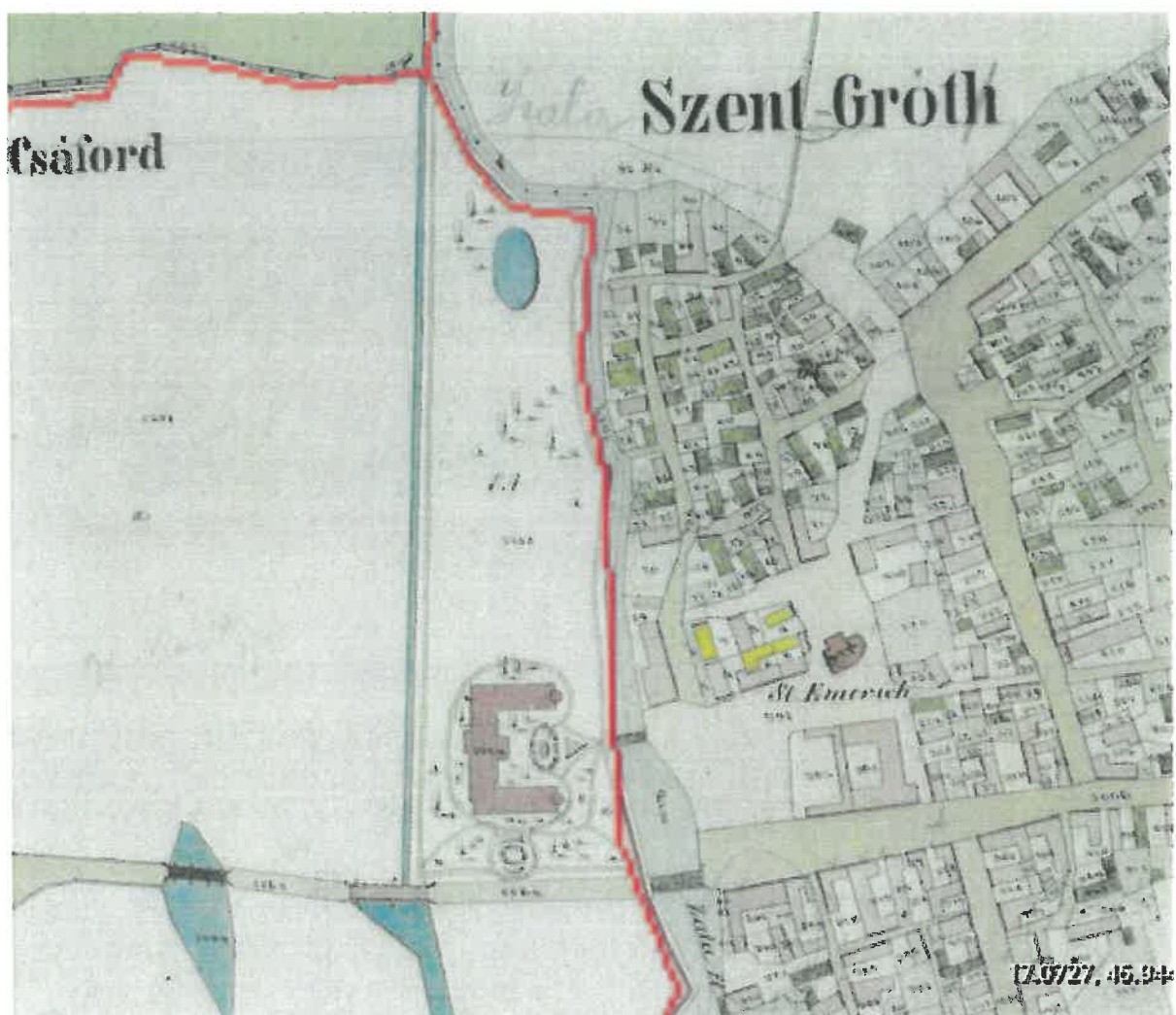
A nem őshonos, ill. egzóta fajok közül a platán (*Platanus hybrida*), vadgesztenye (*Aesculus hippocastanum*), szivarfa (*Catalpa bignonioides*), japánakác (*Styphnolobium japonicum*), lepényfa (*Gleditsia triacanthos*), zöld- és ezüst juhar (*Acer negundo*, *A. saccharinum*) mellett a

tülevelűeket a luc (*Picea abies*), erdei-, fekete-, sima- és ezüstfenyő (*Pinus sylvestris*, *P. nigra*, *P. strobus*, *P. purgens* (*Glauca*)) mellett az oregoni hamisciprus (*Chamaecyparis lawsoniana*), tuja (*Thuja occidentalis*) és a páfrányfenyő (*Ginkgo biloba*) említendő.

A cserjék is többnyire egzóták; közülük a cseresznyeszilva (*Prunus cerasifera*), áljázmin, avagy jezsámen (*Philadelphus coronarius*), aranyfa (*Forsythia intermedia*), nagyvirágú liliumfa (*Magnolia grandiflora*), vérmogyoró (*Corylus avellana* 'purpurea'), puszpáng (*Buxus sempervirens*).

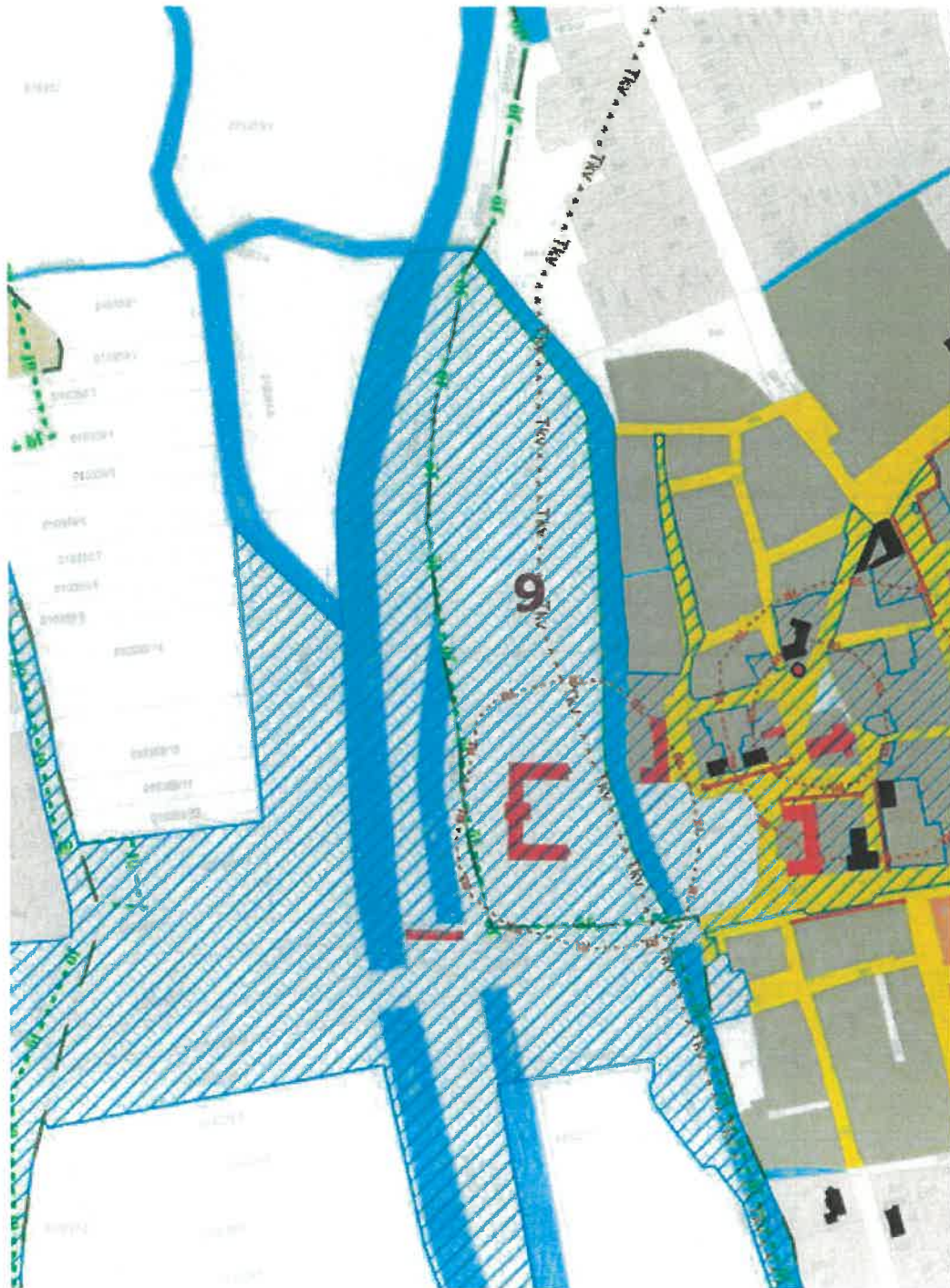
A gyepszint a park jellegből adódóan jellegtelen, fajszegény pázsit, melyet évente többször nyírnak.

A park esetében a zoológiai értékeket is meg kell említeni; főképp a magas, terebélyes fák számos madárfajnak biztosítanak fészkelési és táplálékszerzési lehetőséget. Ezek közül kiemelendő a védett vetési varjú (*Corvus frugilegus*) költőtelep a platánok felső koronaszintjében.



A kastély és a park az Első Kataszteri Térképen 1859-ben

A védelem a védelmi határozat óta érvényben van, az azóta eltelt időszakban a város újabb települési rendezési terveiben változatlanul szerepel. A legutóbbi, Zalaszentgrót város településképeinek védelméről szóló 21/2017. (XII. 15.) önkormányzati rendeletében is ennek megfelelően jelezve van 9-es számmal.



A védett kastély és parkja Zalaszentgrót Város 21/2017. (XII.15.) rendelet 2. sz. mellékletében.



A belterületi helyi védett ingatlanok (forrás: Google)

Védett fajok

Tiszafa (*Taxus baccata*), vetési varjú (*Corvus frugilegus*) költőtelep, erdei fülesbagoly (*Asio otus*).

Javasolt kezelés

A park faállomány jó egészségi állapotban van. Természetesen az idős fákon megjelent a csúcsszáradás, elszáradt ágak, azonban ez nem nagy nagyságrendű, a többszáz éves fák esetében természetesnek mondható folyamat. Az egyedüli problémát a fákra felfutó borostyán (*Hedera helix*) okozza, mely, ha elhatalmasodik megfojtja a fát, mely aztán elpusztul. A borostyán felfutó szárát a föld felett el kell vágni és lehetőség szerint minél magasabban megtisztítani tőle a törzseket. Amennyiben újabb fák telepítésére kerül sor, ügyelni kell, hogy azok későbbi növekedésük során ne árnyékolják le a szép, szabadállású idős példányokat, ill. ne legyenek alászoruló, árnyékban növekedők.

A cserjeszint fajösszetétele kertészeti esztétikai elveket követ, természetvédelmi szempontból jelenlétük indifferens.

A gyep gyakorta nyírt pázsit, melynek fajkompozíciója napjainkra az eredeti gyepvegetációból csupán néhány fűfajra és a kozmopolita fajokra korlátozódik. A jelenlegi kezelési mód a továbbiakban fenntartható. Vonzerejét geofitonok telepítésével lehetne növelni.



A Batthyány-kastély és parkja

2.melléklet

A helyi jelentőségű természeti terület védetté nyilvánításáról szóló 16/2024. (XI.29.) önkormányzati rendelethez

A Zala-völgy helyi természetvédelmi terület természeti értékei

A zalaszentgróti Zala-völgy helyi védetté nyilvánításának tárgyalásakor annak előzményeképp érdemes megemlíteni, hogy a védettség egy alku eredménye volt, mely a védettség kijelölésével egyidejűleg támogatta a Zala-menti réteken a város fürdőjének megépítését, ill. a létesítményhez kapcsolódó területek végleges más célú hasznosítását. Ennek folytán a Zalavölgy természetközeli élőhelyeit helyi védelembe vonta az önkormányzat a 5/2000. (III. 31.) számú rendelettel. Szakmai megalapozása a Zöld Zala Természetvédő Egyesület által 1998-ban készített, „A zalaszentgróti Zala-rét természeti-ökológiai állapota” c. tanulmány volt, mely alapján helyi védelmet kaptak az alábbi helyrajzi számok: (1998-as felsorolás):

0201/1, 0201/6, 0201/43, 0203, 0204, 0207, 0208, 0211, 0214, 0215, 0218/3, 0218/7, 0221/3, 0225/5, 0225/6, 0225/7, 0225/8, 0225/9, 0225/10, 0225/11, 0225/12, 0225/13, 0225/15, 0225/16, 0225/17, 0225/22, 0225/24, 0294, 0301/1, 0301/8, 0301/9, 0301/10, 0301/11, 0301/12, 0301/13, 0301/14, 0302, 0305/6, 0305/9, 0305/10, 0305/11, 0305/12, 0305/13, 0306/1, 0306/3, 0306/4, 0309, 0310, 0311/13, 0311/14, 0311/15, 0311/16, 0316/1, 0320/1, 0320/2, 0321, 0322, 0324, 0326/1, 0326/2, 0326/3, 0331/2, 0331/4, 0331/5, 0331/6, 0331/7, 0331/9, 0331/10, 0331/11, 0331/12, 0331/13, 0331/14, 0332/3, 0332/4, 0332/5, 0332/6, 0332/7, 0332/8, 0332/9, 0332/10, 0332/11, 0332/12, 0332/13, 0332/14, 0332/17, 0332/18, 0332/19, 0334/19, 0334/20, 0334/21, 0334/22, 034/23, 0334/25, 0334/26, 0334/27, 0334/28, 0334/29, 0334/30, 0334/31, 0334/32, 0334/33, 0334/34, 0334/35, 0334/36, 0334/37, 0346/4, 0348, 0351/1, 0352, 0354, 0355/4, 0359/1, 0359/2, 14 0359/3, 0359/4, 0359/5, 0359/6, 0359/7, 0359/8, 0359/9, 0359/11, 0359/12, 0359/13, 0359/14, 0359/15, 0361/6, 0361/7.

(A mai számozás a fentiekkel megegyező, csupán a számok előtt a 01 is szerepel.)

A jelenlegi tanulmány célja a helyi természetvédelmi védett területek felülvizsgálata, majd a rájuk vonatkozó kezelési-fenntartási terv elkészítése. A felülvizsgálat célja, hogy szakmailag megállapítsa, hogy mely területek esetében szükséges a helyi védelem fenntartása, ugyanis időközben a Zala-völgy zalaszentgróti szakasza a HUBF20037 Alsó-Zala-völgy Natura 2000 területében kijelölésre került. Ennek megfelelően, ahol a földrészlet kezelése és jó természeti állapotban való tartásához a Natura 2000 előírásai elégségesek, megfelelők és nem él jelentős számú védett növény – és állatfaj, ott a helyi védelem fenntartása nem indokolt.

A megbízás idejéből adódóan – kora ősz – az 1988-as tanulmány és az azóta eltelt időszakban a területet járva gyűjtött adatok és látottak, valamint az idei év szeptember – október hónapokban történt terepbejárások alapján az alábbiakat állapítottuk meg. A területen jelen lévő védett – főképp botanikai – értékek alapján az alábbi ingatlanok esetében indokolt a helyi védettség további fenntartása:

Nyár utca - Tüskeszepéntpétértől északra eső terület			
1	010294	puhafa liget, magassásos, nádas, magaskórós	B1a, B5, D5, OA, OF, J4, J5
2	010305/9	puhafa liget, magassásos, nádas, magaskórós	B1a, B5, D5, OA, OF, J4, J5

3	010305/13	puhafa liget, magassásos, nádas, láprét, lápi magaskórós, mocsárrét, üde kaszálórét, csenkeszes, inváziós özőnfajok	B1a, B5, D2, D34, D5, E1, E2, OA, OB, OF. OD. J4
4	010305/14	puhafa liget, magassásos, nádas, lápi magaskórós, mocsárrét, üde kaszálórét, csenkeszes, inváziós özőnfajok	B1a, B5, D34, D5, E1, E2, OA, OB, OF. OD, J4
5	010305/14	puhafa liget, magassásos, nádas, lápi magaskórós, mocsárrét, üde kaszálórét, csenkeszes, inváziós özőnfajok	B1a, B5, D34, D5, E1, E2, OA, OB, OF. OD, J4
6	010305/14	puhafa liget, magassásos, nádas, lápi magaskórós, mocsárrét, üde kaszálórét, inváziós özőnfajok	B1a, B5, D34, D5, E1, OA, OB, OF: OD, J4
7	010313/7	puhafa liget, magassásos, nádas, lápi magaskórós, állóvíz (tó), inváziós özőnfajok	B1a, B5, OA, OF, OD, J4, U9
8	10310	puhafa liget, magassásos, üde kaszálórét, inváziós özőnfajok	B5, E1, OD, J4, J5
9	010311/30	jellegtelen liget, magassásos, üde kaszálórét, inváziós özőnfajok	B5, E1, OD, RAXS7
10	010311/27	magassásos, üde kaszálórét	B5, E1
11	010311/28	magassásos, üde kaszálórét	B5, E1
12	010316/1	magassásos, üde kaszálórét, inváziós özőnfajok	B5, E1, OD
13	010311/56	puhafa liget, magassásos, üde kaszálórét, inváziós özőnfajok	B5, E1, OD, J4
Nyár utca - Batthyány Lajos utca közti terület			
14	010320/1	magassásos, mocsárrét, üde kaszálórét, inváziós özőnfajok, gyomos gyepek	B5, D34, E1, OB, OD
15	010320/1	forrás, magassásos, mocsárrét, üde kaszálórét, inváziós özőnfajok, gyomos gyepek, puhafa liget fragmentumok	B5, D34, E1, OB, OD, J4
16	10321	magassásos, mocsárrét, üde kaszálórét, inváziós özőnfajok, gyomos gyepek, puhafa liget fragmentumok	B5, D34, E1, OB, OD, J4
17	010332/3	üde kaszálórét, inváziós özőnfajok, gyomos gyepek	E1, OB, OD
18	010332/4	üde kaszálórét, inváziós özőnfajok, gyomos gyepek	E1, OB, OD
19	010332/5	üde kaszálórét, inváziós özőnfajok, gyomos gyepek	E1, OB, OD
20	010332/6	üde kaszálórét, inváziós özőnfajok, gyomos gyepek	E1, OB, OD
21	010332/7	üde kaszálórét, inváziós özőnfajok, gyomos gyepek	E1, OB, OD
22	010332/8	üde kaszálórét, inváziós özőnfajok, gyomos gyepek	E1, OB, OD
23	010332/9	üde kaszálórét, inváziós özőnfajok, gyomos gyepek	E1, OB, OD

24	010332/10	üde kaszálórét, inváziós özönfajok, gyomos gyepek	E1, OB, OD
25	010332/11	üde kaszálórét, inváziós özönfajok, gyomos gyepek	E1, OB, OD
26	010332/12	üde kaszálórét, inváziós özönfajok, gyomos gyepek	E1, OB, OD
27	010332/13	üde kaszálórét, inváziós özönfajok, gyomos gyepek	E1, OB, OD
28	010332/14	üde kaszálórét, inváziós özönfajok, gyomos gyepek	E1, OB, OD
29	010332/17	üde kaszálórét inváziós özönfajok, gyomos gyepek, idős fehér füzek	E1, OB, OD
30	010332/18	üde kaszálórét, inváziós özönfajok, gyomos gyepek	E1, OB, OD
31	010332/19	puhafa liget, magassásos, üde kaszálórét, inváziós özönfajok	B5, E1, OD, J4
32	10347	üde kaszálórét, inváziós özönfajok, gyomos gyepek	B1a, E1, OB, OD
33	010351/1	puhafa liget, üde kaszálórét, inváziós özönfajok, gyomos gyepek	E1, OB, OD, J4
Batthyány Lajos utca - 020032. hrsz. közút közti terület			
34	020016/4	keményfa liget fragmentum kocsányos tölgygel, magyar kőrissel	J6
35	020024/3	puhafa liget, nádas, magaskórós, mocsárrét, üde kaszálórét, gyomos gyepek, inváziós özönfajok	B1a, D34, E1, OB, OD, J4
020032. hrsz. közüttől délre eső terület			
36	020034/2	nádas, mocsárrét, gyomos gyepek, inváziós özönfajok	B1a, D34, OB, OD
37	020034/3	nádas, mocsárrét, gyomos gyepek, inváziós özönfajok	B1a, D34, OB, OD
38	020034/4	nádas, mocsárrét, gyomos gyepek, inváziós özönfajok	B1a, D34, OB, OD
39	020034/5	nádas, mocsárrét, gyomos gyepek, inváziós özönfajok	B1a, D34, OB, OD
40	020034/6	nádas, mocsárrét, gyomos gyepek, inváziós özönfajok	B1a, D34, OB, OD
41	020034/7	nádas, mocsárrét, gyomos gyepek, inváziós özönfajok	B1a, D34, OB, OD
42	020034/8	nádas, mocsárrét, gyomos gyepek, inváziós özönfajok	B1a, D34, OB, OD
43	020034/33	nádas, mocsárrét, gyomos gyepek, inváziós özönfajok, puhafa liget fragmentum	B1a, D34, OB, OD, J4
44	020047/2	nádas, magaskórós, magassásos, mocsárrét, gyomos gyepek, inváziós özönfajok	B1a, D34, OB, OD

45	020047/3	nádas, magaskórós, magassásos, mocsárrét, gyomos gyep, inváziós özönfajok	B1a, D34, OB, OD
46	020047/9	nádas, magaskórós, magassásos, mocsárrét, gyomos gyep, inváziós özönfajok	B1a, D34, OB, OD
47	020047/12	nádas, magaskórós, magassásos, mocsárrét, gyomos gyep, inváziós özönfajok	B1a, D34, OB, OD
48	020047/14	nádas, magaskórós, magassásos, mocsárrét, gyomos gyep, inváziós özönfajok	B1a, D34, OB, OD
49	020047/15	nádas, magaskórós, magassásos, mocsárrét, gyomos gyep, inváziós özönfajok	B1a, D34, OB, OD
50	020047/16	nádas, magaskórós, magassásos, mocsárrét, gyomos gyep, inváziós özönfajok	B1a, D34, OB, OD

A Zala-völgyi ingatlanoknál a felülvizsgálat eredményeképp a természeti értékek alapján a korábbi, több, mint 150 helyett 51 földrészlet (hrs.) esetében indokolt a védettség fenntartása. A 5/2000. (III. 31.) számú rendeletben Zala-völgy helyi védelembe vont területek területe összesen 725 ha 8734 m² volt, a felülvizsgálat alapján ez minegy harmadára csökkent.

Védett növényfajok:

Csermelyaszat (*Cirsium rivulare*), hosszúlevelű fürtösveronika (*Lysimachion longifolium*), kockásliliom (*Fritillaria meleagris*), szibériai nőszirm (*Iris sibirica*), hússzínű ujjaskosbor (*Dactylorhiza incarnata*), mocsári sisakoskosbor (*Anacamptis palustris*), pompás sisakoskosbor (*Anacamptis elegans*), szúnyoglábú bibircsvirág (*Gymnadenia conopsea*), bánási sás (*Carex buekii*).

Védett állatfajok (a területen szaporodó, ill. táplálkozni ide járó fajok):

Egerészölyv (*Buteo buteo*), fehér gólya (*Ciconia ciconia*), vörös vércse (*Falco tinnunculus*), haris (*Crex crex*), barna rétihéja (*Circus aeruginosus*), kabasólyom (*Falco subbuteo*), karvaj (*Accipiter nisus*), szürke gém (*Ardea cinerea*), seregély (*Sturnus vulgaris*), sötétaljú hangyaboglárka (*Maculinea nausithous*), vérfű hangyaboglárka (*Maculinea teleius*), közönséges tűzlepke (*Lycaena phlaeas*), szarvasbogár (*Lucanus cervus*), imádkozó sáska (*Mantis religiosa*), farkasalma lepke (*Zerynthia polyxena*), kardoslepke (*Iphiclides podalirius*), fecskefarkú lepke (*Papilio machaon*).

Javasolt kezelés

A javasolt kezelés a területre elkészült Natura 2000 kezelési tervben szereplő előírásokkal összhangban:

Érintett ÁNÉR élőhelyek:

D1 Meszes láprétek, rétlápok

D2 Kékperjés rétek

D5 Patakparti és lápi magaskórósok

Ezek az élőhelyek esetében a nagy számban előforduló védett fajok fennmaradása érdekében egyszeri kaszálás elégséges; időpontja a vegetációs időszak végén szeptember-október történjen. Ezeken az élőhelyeken legeltetés nem javasolt.

B5 Nem zsombékoló magassásrétek

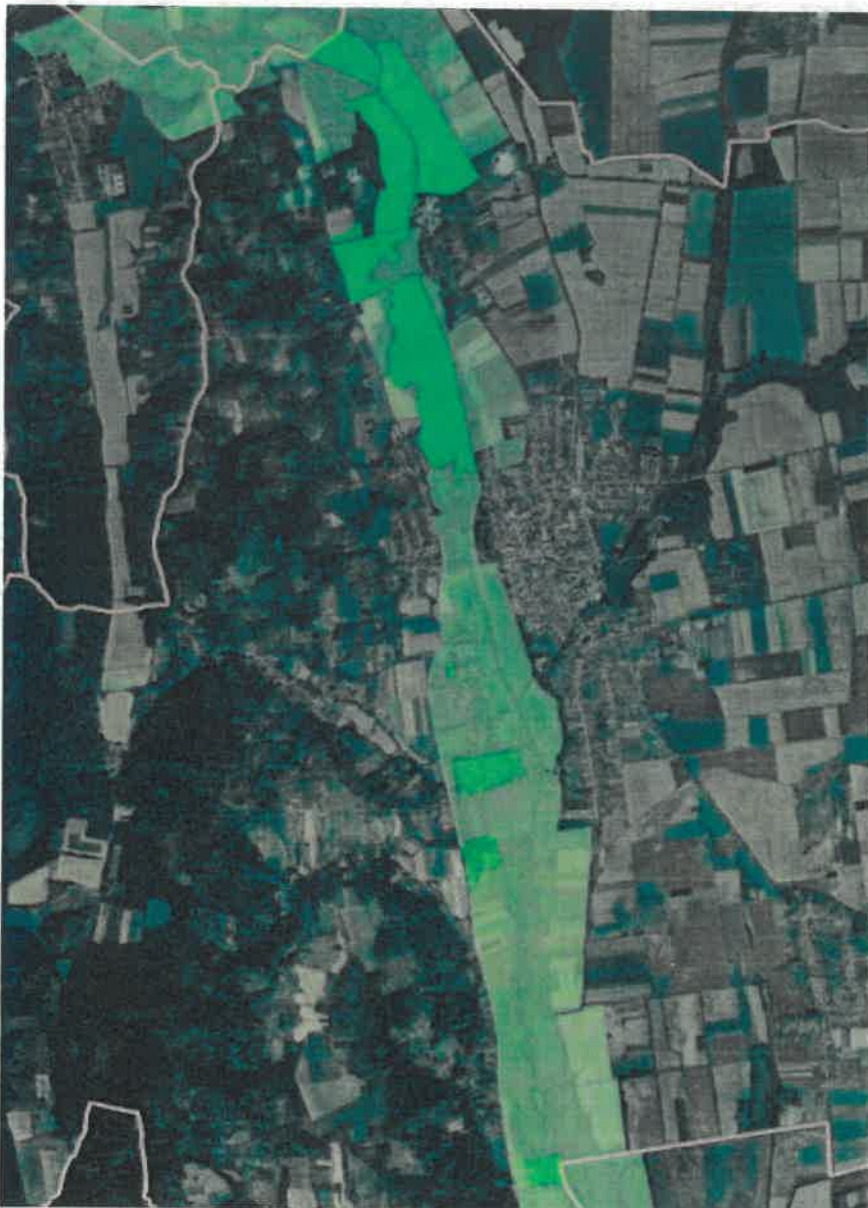
D34 Mocsárrétek

E1 Franciaperjés rétek

E2 Veres csenkeszes rétek

Ezek az élőhelyek esetében az évenkénti kétszeri kaszálás javasolt. Az első kaszálás június elején, a sarjű kaszálása augusztus-október hónapokban elfogadott. Ezeken az élőhelyeken legeltetés az első kaszálást követően a sarjűn javasolt, szarvasmarhával.

A kezeléssel kapcsolatos egyéb előírások a nemzeti park honlapjáról letölthető fenntartási tervben részletesen megtalálhatók: <https://www.bfnp.hu/hu/elfogadott-tervek/HUBF20037>
Alsó-Zala-völgy:



A helyi védett területek elhelyezkedése a HUBF20037 Alsó-Zala-völgy Natura 2000 területen

Jelmagyarázat: Natura 2000  helyi védett 

A helyi védettséggel kapcsolatosan meg kell említeni, hogy a Vidékfejlesztési Értesítő LXII. évf. 1. sz. (2012. jan.13.) A vidékfejlesztési miniszter közleménye az ex lege lápi és szikes tavi

védettséggel érintett területekről közlemény 2. mellékletében az egyedi hatósági határozattal történő lehatárolásra váró ex lege védett láppal érintett ingatlanok helyrajzi számos listáján az alábbi zalaszentgróti helyrajzi számok szerepelnek: 010024/3, 010305/13, 010305/14, 010313/7, 010320/2, 020034/2, 020034/3, 020034/4, 020034/5, 020034/6, 020034/7, 020034/8, 02034/20. A fenti helyrajziszámok nagyrészt átfedésben vannak a 18 helyi védett területekkel, ezért a védelmi szint meghatározását véglegesen a lápkijelölő eljárások lefolytatását követően kell megállapítani. A 010024/3. hrsz egy szántót jelöl, ez egyértelműen téves, törlendő.



A lápkijelölésre való területek

Jelmagyarázat: kijelölésre váró lápterületek
helyi védett területek



Virágzó szibériai nőszirmok a Zala-réten



Mocsárrét nyíló csermelyasztokkal a Zala-réten a Tűskezentpéteri út mellett

3.melléklet

A helyi jelentőségű természeti terület védetté nyilvánításáról szóló 16/2024. (XI.29.) önkormányzati rendelethez

A Tölgy-fasor természetvédelmi terület természeti értékei

A védelemmel érintett helyrajzi szám: 010035

A városból északnyugaton kivezető, Türrjébe tartó közút keleti oldalán sort alkotó idős kocsányos tölgyek (*Quercus robur*) állnak védelem alatt. Az idős, szabadon álló tölgyek tájképileg meghatározók, ma már ilyen teljességében Zalában sehol máshol nem láthatók.

Kezelés: A tölgy fasor az út korona és a mellett keletre húzódó szántók között található, kezelője a közút. A fák alatti gyepterület egy leromlott, fajszegény üde kaszálórét, melynek évente kétszeri kaszálása elégséges, megfelelő kezelést jelent. Az idős fák különösebb gondozást nem igényelnek. Az út feletti elszáradt ágakat el kell távolítani a balesetveszély elkerülése érdekében, azon túl megtarthatók. Az időközben elpusztult példányok helyén pótolni kell a fasort kocsányostölgy fiatal példányaival. Az akác, amerikai kőris kivágandó.



A tölgy fasor a légi felvételen



Az idős tölgyek alkotta fasor a túrjai út mentén

4.melléklet

A helyi jelentőségű természeti terület védetté nyilvánításáról szóló 16/2024. (XI.29.) önkormányzati rendelethez

A Bagó-völgy I. természetvédelmi terület természeti értékei

A védelemmel érintett helyrajzi számok: 13901, 13902, 13903, 13904, 13907, 13899, kiegészítve a 13892, 13893/1, 13929, 13930, 13900. hrsz-okkal.



A Bagó-völgy I. védelemmel érintett ingatlanai és azok kezeléssel érintett területeiréze

Jelmagyarázat: A termőhely és a védett értékek kiterjedése, a védelem megvalósulásához szükséges kezeléssel érintett terület:



Érintett helyrajzi számok határa:



Jellemzés: A Bagó-völgy nyugati oldalán a szőlők felett emelkedő dombtetőn lévő tollas szálkaperje sztyeprét védett növény- és állatfajokkal, a tájban ritka cserje, a varjútövis benge (*Rhamnus cathartica*) előfordulással.

Veszélyeztetettség: kezelés hiánya, cserjésedés, özöngyomok kolonizálása, inváziós fajok kolonizálása, nagyvadak taposása.

Kezelés: A területen az akác, magas aranyvessző visszaszorítása, a gyepek kaszálással megvalósuló kezelése, mely legalább két évente ősszel, a vegetációs időszakot követően folytatott tisztító kaszálás. A vadnyomás csökkentése riasztási lehetőséggel

5.melléklet

A helyi jelentőségű természeti terület védetté nyilvánításáról szóló 16/2024. (XI.29.) önkormányzati rendelethez

A Bagó-völgy II. természetvédelmi terület természeti értékei

A védelemmel érintett helyrajzi számok: 13861/4, 13862. A 13890. hrsz. törlendő!



A Bagó-völgy II. védelemmel érintett ingatlanai és azok kezeléssel érintett területrésze

Jelmagyarázat: A termőhely és a védett értékek kiterjedése, a védelem megvalósulásához szükséges kezeléssel érintett terület:



Érintett helyrajzi számok határa:



Jellemzés: A Bagó-völgy déli végén lévő gyümölcsös, benne idős kislevelű hárs (*Tilia cordata*) és gyümölcsfák, gyepszintben a tájban ritka és védett növényfajokkal.

Veszélyeztetettség: kezelés hiánya, cserjésedés, gyümölcsfák bozótszerű fiatalosa, özöngyomok kolonizálása, nagyvadak taposása.

Kezelés: A területen az akác, cserjék (veresgyűrű, szilva, bodza, vadrózsa), magas aranyvessző visszaszorítása, a gyepek helyreállítása, majd kaszálása évi kétszer – júniusban, ill. őszelön. A vadnyomás csökkentése riasztási lehetőséggel.

6.melléklet

A helyi jelentőségű természeti terület védetté nyilvánításáról szóló 16/2024. (XI.29.) önkormányzati rendelethez

A Felső-Aranyod I. természetvédelmi terület természeti értékei

A védelemmel érintett helyrajzi számok: 14176, 14179.



A Felső-Aranyod I. védelemmel érintett ingatlanai és azok kezeléssel érintett területre

Jelmagyarázat: A termőhely és a védett értékek kiterjedése, a védelem megvalósulásához szükséges kezeléssel érintett terület

Érintett helyrajzi számok határa:



Jellemzés: A Felső-Aranyodi plató ÉK-i sarkán a földút mellett fennmaradt gyeplépcső. A terület siska nádtippannal erősen fertőzött (*Calamagrostis epigeios*), cserjésedik, elektronikai hulladékot raktak le.

Veszélyeztetettség: kezelés hiánya, cserjésedés, vágásnövényzet és özöngyomok kolonizálása.

Kezelés: A hulladékmentesítést követően a területen az akác, cserjék (veresgyűrű, szilva), siska nádtippannal, magas aranyvessző visszaszorítása, a gyeplépcső helyreállítása, majd kaszálása évi kétszer – júniusban, ill. őszelön. A sztyeprét regenerációját követően az őszi tisztítókaszálás is elégséges kezelés.

7.melléklet

A helyi jelentőségű természeti terület védetté nyilvánításáról szóló 16/2024. (XI.29.)
önkormányzati rendelethez

A Felső-Aranyod II. természetvédelmi terület természeti értékei

A védelemmel érintett helyrajzi számok: 14218, 14226.



A Felső-Aranyod II. védelemmel érintett ingatlanai és azok kezeléssel érintett területrésze

Jelmagyarázat: A termőhely és a védett értékek kiterjedése, a védelem megvalósulásához szükséges kezeléssel érintett terület: 
Érintett helyrajzi számok határa: 

Jellemzés: A Felső-Aranyodi szőlők keleti oldalának gerincén fennmaradt gyepterület, amely a meredek oldalra lehúzódik > ez az egykor a Zala Megyei Tanács VB. 71/1981. határozatával helyi védetté nyilvánított „Leánykökőrcsin élőhelye” az akkori 0285/3607. hrsz-on. A terület a tapasztalatok szerint minden bizonnyal a védettség kihirdetése óta nem volt kezelve, ennek következtében túlnyomórészt cserjésedett, akáccal fertőzötté vált. Jelentős a nagyvadak károkozása, taposása, rágása. A leánykökőrcsin és más védett fajok kis egyedszámban ma is élnek a területen.

Veszélyeztetettség: kezelés hiánya, cserjésedés, vágásnövényzet és özöngyomok kolonizálása.

Kezelés: A területen az akác, cserjék (veresgyűrű, bodza, galagonya, vadrózsa) nagymértékű ritkítása, a gyepterület jelentős növelése ill. helyreállítása. A gyepterületen a siska nádtippan, magas aranyvessző visszaszorítása kaszálással évi kétszer – júniusban, ill. őszelőn. A sztyeprét regenerációját követően az őszi tisztítókaszálás is elégséges kezelés legalább két évenként. Az élőhely ma két helyrajzi számra szorítkozik, a korábbi 14228, 14227. hrsz. törlendő.

A helyi jelentőségű természeti terület védetté nyilvánításáról szóló 16/2024. (XI.29.) önkormányzati rendelethez

A Csernak I. természetvédelmi terület természeti értékei

A védelemmel érintett helyrajzi számok: 14470, 010261/1, 010261/2, 010261/3.



A Csernak I. védelemmel érintett ingatlanai és azok kezeléssel érintett terület része

Jelmagyarázat: A termőhely és a védem értékek kiterjedése, a védelem megvalósulásához szükséges kezeléssel érintett terület: 

Érintett helyrajzi számok határa: 

Jellemzés: Az Aranyodi-plató nyugati szélén az egykori szekérút menti kis plató és nyugati letörés fajgazdag sztyepréttel, sztyepecserjéssel, özöngyomokkal fertőzött tollas szálkaperje sztyeprét védett- és fokozottan védett növényfajokkal rovarokkal.

Veszélyeztetettség: kezelés hiánya, özöngyomok, inváziós fajok kolonizálása, nagyvadak taposása, illegális technikai sportok (motocross) megjelenésével összefüggő taposás, gyepszagatás, szőlőtelepítés.

Kezelés: A területen az akác, magas aranyvessző visszaszorítása, kaszálással megvalósuló kezelése, visszaszorítása kaszálással évi kétszer – júniusban, ill. őszelön, majd a regeneráció után a vegetációs időszakot követően folytatott tisztító kaszálás. A vadnyomás csökkentése riasztási lehetőséggel. A jó természetességű gyepek esetében az őszi tisztítókaszálás két évente. A kezelés során fokozottan kell ügyelni a cseplesz meggy (*Cerasus fruticosa*) cserjék védelmére, fennmaradására. A szőlőtelepítés korlátozása.

9.melléklet

A helyi jelentőségű természeti terület védetté nyilvánításáról szóló 16/2024. (XI.29.)
önkormányzati rendelethez

Az Aszó-tető. természetvédelmi terület természeti értékei

A védelemmel érintett helyrajzi számok: 24841/2, 24849, 24850.



Az Aszó-tető védelemmel érintett ingatlanai és azok kezeléssel érintett területrésze

Jelmagyarázat: A termőhely és a védett értékek kiterjedése, a védelem megvalósulásához szükséges kezeléssel érintett terület: 

Érintett helyrajzi számok határa: 

Jellemzés: Az Aszó-tető keleti oldalán található kiterjedt, fajgazdag, jó természetességű szálkaperjés sztyeprét védett- és fokozottan védett növényfajokkal.

Veszélyeztetettség: kezelés hiánya, özöngyomok, inváziós fajok (akác), cserjék kolonizálása, nagyvadak taposása.

Kezelés: A területen az akác, veresgyűrűs som, magas aranyvessző visszaszorítása, a gyepek kaszálással megvalósuló kezelése, mely legalább két évente ősszel, a vegetációs időszakot követően folytatott tisztító kaszálás. A vadnyomás csökkentése riasztási lehetőséggel. A korábban védett 24841/1. hrsz. törlendő.

A helyi jelentőségű természeti terület védetté nyilvánításáról szóló 16/2024. (XI.29.) önkormányzati rendelethez

A Som-tető természetvédelmi terület természeti értékei

A védelemmel érintett helyrajzi számok: 13892, 13893/1, 13929, 13930, 13900,



A Som-tető védelemmel érintett ingatlanai és azok kezeléssel érintett területrésze

Jelmagyarázat: A termőhely és a védett értékek kiterjedése, a védelem megvalósulásához szükséges kezeléssel érintett terület: 

Érintett helyrajzi számok határa: 

Jellemzés: A Som-tető nyugati oldalán egykori szőlők helyén kialakult, helyenként özöngyomokkal fertőzött másodlagos sztyeprét védett- és fokozottan védett növényfajokkal.

Veszélyeztetettség: kezelés hiánya, özöngyomok, inváziós fajok kolonizálása, nagyvadak taposása, földmunkák, építkezés.

Kezelés: A területen az akác, magas aranyvessző visszaszorítása, a gyepek kaszálással megvalósuló kezelése, mely legalább két évente egyszer, a vegetációs időszakot követően folytatott tisztító kaszálás. A vadnyomás csökkentése riasztási lehetőséggel, a kezelésre kijelölt területen építési tilalommal, legfeljebb gyümölcsös kialakításával.

11.melléklet

A helyi jelentőségű természeti terület védetté nyilvánításáról szóló 16/2024. (XI.29.) önkormányzati rendelethez

A Varga-domb természetvédelmi terület természeti értékei

A védelemmel érintett helyrajzi számok: 020110/3, 22612.



A Varga-domb védelemmel érintett ingatlanai és azok kezeléssel érintett területre

Jelmagyarázat. A termőhely és a védett értékek kiterjedése, a védelem megvalósulásához szükséges kezeléssel érintett terület: 

Érintett helyrajzi számok határa: 

Jellemzés: A Varga-domb északkeleti lejtőjén az egykori szőlők, gyümölcsösök kialakult, helyenként özöngyomokkal fertőzött másodlagos sztyeprét védett- és fokozottan védett növény- és állatfajokkal.

Veszélyeztetettség: kezelés hiánya, cserjésedés, özöngyomok kolonizálása, vadak kártétele (taposás, rágás, kotorék ásás).

Kezelés: A területen mára dominánssá vált akác, honos cserjék (veresgyűrű, bodza, galagonya, vadrózsa) nagymértékű ritkítása, a gyépterület jelentős növelése ill. helyreállítása. A gyepben a siska nádtippan, magas aranyvessző visszaszorítása kaszálással évi kétszer – júniusban, ill. őszelön. A sztyeprét regenerációját követően az őszi tisztítókaszálás is elégséges kezelés legalább két évenként.

12.melléklet

A helyi jelentőségű természeti terület védetté nyilvánításáról szóló 16/2024. (XI.29.) önkormányzati rendelethez


A Büggös természetvédelmi terület természeti értékei

A védelemmel érintett helyrajzi számok: 23238/1, 23238/2, 020100/2, 020100/6.



A Büggös védelemmel érintett ingatlanai és azok kezeléssel érintett területrésze

Jelmagyarázat: A termőhely és a védett értékek kiterjedése, a védelem megvalósulásához szükséges kezeléssel érintett terület: 

Érintett helyrajzi számok határa: 

Jellemzés: A Büggös nevű tető gerince mentén és a nyugati meredek letörésében fennmaradt fajgazdag „ősi” sztyeprét védett- és fokozottan védett növényfajokkal.


Veszélyeztetettség: kezelés hiánya, özöngyomok, inváziós fajok kolonizálása, nagyvadak taposása.

Kezelés: A területen az akác, honos cserjefajok (főképp a veresgyűrű), magas aranyvessző visszaszorítása, a gyep kaszálással megvalósuló kezelése, mely legalább két évente ősszel, a vegetációs időszakot követően folytatott tisztító kaszálás. A vadnyomás csökkentése riasztási lehetőséggel. A terület déli részén lévő kiterjedt akácos a NÉBIH erdőtérkép alapján erdőtervezett, így a kultúrerdőből a védett területbe csupán a 22TI/1- tisztás -besorolású erdőrészletet kell bevonni, célszerű ennek földhivatali megosztása.

A helyi jelentőségű természeti terület védetté nyilvánításáról szóló 16/2024. (XI.29.)
önkormányzati rendelethez

A Koppány-hegy természetvédelmi terület természeti értékei

A védelemmel érintett helyrajzi számok: 21899.



A Koppány-hegy védelemmel érintett ingatlanai és azok kezeléssel érintett területre

Jelmagyarázat: A termőhely és a védett értékek kiterjedése, a védelem megvalósulásához szükséges kezeléssel érintett terület:



Érintett helyrajzi számok határa:



Jellemzés: A Koppány-hegy nyugati, északi lejtőjén fennmaradt sztyeprét védett növényfajokkal.

Veszélyeztetettség: kezelés hiánya, özöngyomok, inváziós fajok kolonizálása, nagyvadak taposása.

Kezelés: A területen az akác, honos cserjefajok (főképp a veresgyűrű), magas aranyvessző visszaszorítása, a gyepek kaszálással megvalósuló kezelése, mely legalább két évente ősszel, a vegetációs időszakot követően folytatott tisztító kaszálás. A vadnyomás csökkentése riasztási lehetőséggel.

14.melléklet

A helyi jelentőségű természeti terület védetté nyilvánításáról szóló 16/2024. (XI.29.) önkormányzati rendelethez

A Látó-hegy természetvédelmi terület természeti értékei

A védelemmel érintett helyrajzi számok: 21296/1.



A Látó-hegy védelemmel érintett ingatlanai és azok kezeléssel érintett területre

Jelmagyarázat: A termőhely és a védett értékek kiterjedése, a védelem megvalósulásához szükséges kezeléssel érintett terület:



Érintett helyrajzi számok határa:



Jellemzés: A Látó-hegy a gerincen futó földút mentén keleti letörésében fennmaradt fajgazdag sztyeprét védett növényfajokkal.

Veszélyeztetettség: kezelés hiánya, özöngyomok, inváziós fajok kolonizálása, nagyvadak taposása.

Kezelés: A területen az akác, honos cserjefajok (főképp a veresgyűrű), magas aranyvessző visszaszorítása, a gyepek kaszálással megvalósuló kezelése, mely legalább két évente ősszel, a vegetációs időszakot követően folytatott tisztító kaszálás. A vadnyomás csökkentése riasztási lehetőséggel.

15.melléklet

A helyi jelentőségű természeti terület védetté nyilvánításáról szóló 16/2024. (XI.29.)
önkormányzati rendelethez

A Szíj-völgy I. természetvédelmi terület természeti értékei

A védelemmel érintett helyrajzi számok: 21687.



A Szíj-völgy I. védelemmel érintett ingatlanok és kezeléssel érintett területeiréze

Jelmagyarázat: A termőhely és a védett értékek kiterjedése, a védelem megvalósulásához szükséges kezeléssel érintett terület: 

Érintett helyrajzi számok határa: 

Jellemzés: Szíj-völgy északkeleti lejtőjén idős gyümölcsösben fennmaradt fajgazdag kaszálórét védett növényfajokkal.

Veszélyeztetettség: kezelés-kaszálás hiánya, özöngyomok, inváziós fajok kolonizálása, nagyvadak taposása.

Kezelés: A területen az akác, magas aranyvessző visszaszorítása, a gyp kaszálással megvalósuló kezelése, mely legalább két évente júniusban és nyár végén a kaszálás. A vadnyomás csökkentése riasztási lehetőséggel.

16.melléklet

A helyi jelentőségű természeti terület védetté nyilvánításáról szóló 16/2024. (XI.29.)
önkormányzati rendelethez


A Szíj-völgy II. természetvédelmi terület természeti értékei

A védelemmel érintett helyrajzi számok: 21600, 21602, 21603, 21605, 21606/1, 21606/2, 21632, 21633/1, 21634/2, 21634/3.



A Szíj-völgy II. védelemmel érintett ingatlancs és kezeléssel érintett területre

Jelmagyarázat: A termőhely és a védett értékek kiterjedése, a védelem megvalósulásához szükséges kezeléssel érintett terület: 

Érintett helyrajzi számok határa: 

Jellemzés: Szíj-völgy északkeleti lejtőjén sztyeprét, idős gyümölcsösben fennmaradt fajgazdag kaszálóréttel védett növényfajokkal.

Veszélyeztetettség: kezelés elmaradása, özöngyomok, inváziós fajok kolonizálása, nagyvadak taposása.

Kezelés: A területen az akác, honos cserjefajok (főképp a veresgyűrű), magas aranyvessző visszaszorítása, a gyepek kaszálással megvalósuló kezelése, mely legalább két évente ősszel, a vegetációs időszakot követően folytatott tisztító kaszálás. A vadnyomás csökkentése riasztással.

A helyi jelentőségű természeti terület védetté nyilvánításáról szóló 16/2024. (XI.29.)
önkormányzati rendelethez

A Rátka-hegy természetvédelmi terület természeti értékei

A védelemmel érintett helyrajzi számok: 50655, 50656, 50657/2.



A Rátka-hegy védelemmel érintett ingatlanai és kezeléssel érintett területre

Jelmagyarázat: A termőhely és a védett értékek kiterjedése, a védelem megvalósulásához szükséges kezeléssel érintett terület.

Érintett helyrajzi számok határa:



Jellemzés: Rátka-hegy délkeleti lejtőjén felhagyott szőlők parlagján, sztyepréten, idős gyümölcsösben fennmaradt fajgazdag kaszálórétek védett és fokozottan védett növény- és állatfajokkal.

Veszélyeztetettség: kezelés elmaradása, özöngyomok, inváziós fajok kolonizálása, nagyvadak taposása.

Kezelés: A területen az akác, rezgő nyár, honos cserjefajok (főképp a veresgyűrű), magas aranyvessző visszaszorítása, a gyepek kaszálással megvalósuló kezelése, mely legalább két évente ősszel, a vegetációs időszakot követően folytatott tisztító kaszálás. A vadnyomás csökkentése.

18.melléklet

A helyi jelentőségű természeti terület védetté nyilvánításáról szóló 16/2024. (XI.29.) önkormányzati rendelethez

A Bujtor-domb I. természetvédelmi terület természeti értékei

A védelemmel érintett helyrajzi számok: 13281/1, 13281/2, 13282, 13283/1, 13283/2, 13284, 13285/1, 13285/2, 13286, 13287/1, 13287/2, 13288, 13289/3, 13289/4, 13290, 13291, 40597, 40598, 40599.



A Bujtor-domb I. védelemmel érintett ingatlanai és azok kezeléssel érintett területrésze

Jelmagyarázat: A termőhely és a védelem értékek kiterjedése, a védelem megvalósulásához szükséges kezeléssel érintett terület: 
Érintett helyrajzi számok határa: 

Jellemzés: A város keleti szélén a Zalaszentgróti-patak feletti északnyugati domboldal meredek lejtőjén fajgazdag sztyeprét, üde kaszáló, sztyepecserjés, extenzív idős gyümölcsös, erdőfoltok védett növényfajokkal, rovarokkal.

Veszélyeztetettség: kezelés hiánya, özöngyomok, inváziós fajok kolonizálása, nagyvadak taposása, illegális technikai sportok (motocross) megjelenésével összefüggő taposás, gyepszaggasztás.

Kezelés: A területen az akác, nyarasok, magas aranyvessző visszaszorítása kaszálással évi kétszer – júniusban, ill. őszelön, majd a regeneráció után a vegetációs időszakot követően folytatott tisztító kaszálás. A technikai sportok kizárása a területről. A jó természetességű gyepek esetében az őszi tisztítókaszálás két évente elegendő. Az alábbi hrsz-ok törlendők: 40598, 40599, 41206/1, 41206/2.

19.melléklet

A helyi jelentőségű természeti terület védetté nyilvánításáról szóló 16/2024. (XI.29.) önkormányzati rendelethez

A Bujtor-domb II. természetvédelmi terület természeti értékei

A védelemmel érintett helyrajzi számok: 13253, 13254, 13255, 13256, 13257, 13266, 13267/1, 13267/2, 13268/1, 13268/2, 13270, 13272, 13273, 13274.



Bujtor-domb II. védelemmel érintett ingatlanai és azok kezeléssel érintett területeirése

Jelmagyarázat: A termőhely és a védett értékek kiterjedése, a védelem megvalósulásához szükséges kezeléssel érintett terület:



Érintett helyrajzi számok határa:



Jellemzés: A város keleti szélén a Zalaszentgróti-patak feletti északnyugati domb tetején fajgazdag, de erősen gyomos sztyeprét, üde kaszáló, extenzív idős gyümölcsös védett növényfajokkal, rovarokkal.

Veszélyeztetettség: kezelés hiánya, özöngyomok, inváziós fajok kolonizálása, nagyvadak taposása.

Kezelés: A területen az akác, magas aranyvessző visszaszorítása, kaszálással megvalósuló kezelése, visszaszorítása kaszálással évi kétszer – júniusban, ill. őszelön, majd a regeneráció után a vegetációs időszakot követően folytatott tisztító kaszálás. A vadnyomás csökkentése. Az alábbi hrsz-ok törlendőek: 13275, 13276, 13277.

A helyi jelentőségű természeti terület védetté nyilvánításáról szóló 16/2024. (XI.29.)
önkormányzati rendelethez

A Huszonya I. természetvédelmi terület természeti értékei

A védelemmel érintett helyrajzi számok: 12768, 12769, 12770, 12771, 12772/3.



A Huszonya I. védelemmel érintett ingatlanai és azok kezeléssel érintett területrésze

Jelmagyarázat: A termőhely és a védett értékek kiterjedése, a védelem megvalósulásához szükséges kezeléssel érintett terület:



Érintett helyrajzi számok határa:



Jellemzés: A Huszonya-hegy magaslati platóján és annak északi letörésében fajgazdag sztyepréttel, sztyepecserjéssel, özöngyomokkal fertőzött tollas szálkaperje sztyeprét védett- és fokozottan védett növényfajokkal rovarokkal.

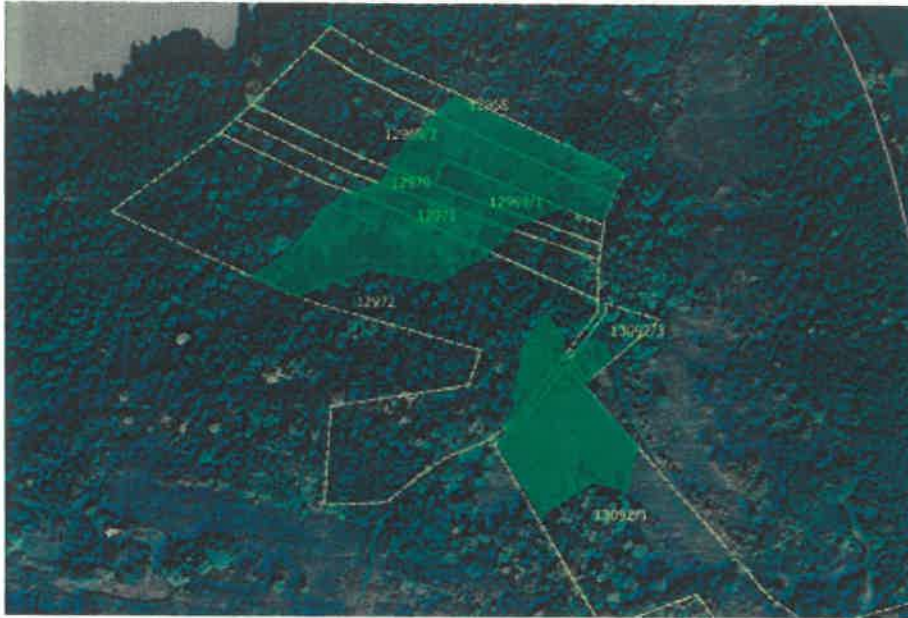
Veszélyeztetettség: kezelés hiánya, özöngyomok, inváziós fajok kolonizálása, nagyvadak taposása.

Kezelés: A területen az akác, magas aranyvessző visszaszorítása, kaszálással megvalósuló kezelése, visszaszorítása kaszálással évi kétszer – júniusban, ill. őszelön, majd a regeneráció után a vegetációs időszakot követően folytatott tisztító kaszálás. A vadnyomás csökkentése. A kezelés során fokozottan kell ügyelni a cseplesz meggy (*Cerasus fruticosa*) cserjék védelmére, fennmaradására, kaszálás során kihagyandó. A jó természetességű gyep esetében az őszi tisztítókaszálás két évente elegendő.

A helyi jelentőségű természeti terület védetté nyilvánításáról szóló 16/2024. (XI.29.)
önkormányzati rendelethez

A Huszonya II. természetvédelmi terület természeti értékei

A védelemmel érintett helyrajzi számok: 12968, 12969/1, 12969/2, 12970, 12971, 12972, 13092/1, 13092/3.



A Huszonya II. védelemmel érintett ingatlanai és azok kezeléssel érintett területre

Jelmagyarázat: A termőhely és a védett értékek kiterjedése, a védelem megvalósulásához szükséges kezeléssel érintett terület:



Érintett helyrajzi számok határa:



Jellemzés: A Huszonya-hegy magaslati platóján és annak északi letörésében fajgazdag sztyepréttel, sztyepecserjéssel, özöngyomokkal fertőzött tollas szálkaperje sztyeprét védett- és fokozottan védett növényfajokkal rovarokkal.

Veszélyeztetettség: kezelés hiánya, özöngyomok, inváziós fajok kolonizálása, nagyvadak taposása.

Kezelés: A területen az akác, magas aranyvessző visszaszorítása, kaszálással megvalósuló kezelése, visszaszorítása kaszálással évi kétszer – júniusban, ill. őszelön, majd a regeneráció után a vegetációs időszakot követően folytatott tisztító kaszálás. A vadnyomás csökkentése. A kezelés során fokozottan kell ügyelni a cseplesz meggy (*Cerasus fruticosa*) cserjék védelmére, fennmaradására. A jó természetességű gyepek esetében az őszi tisztítókaszálás két évente elegendő.

